

Povodí Vltavy, státní podnik
závod Berounka
Denisovo nábřeží 14
301 00 Plzeň

TEL.: 377 307 111
FAX: 377 237 361

BANKOVNÍ SPOJENÍ:
KOMERČNÍ BANKA, a.s. PLZEŇ - MĚSTO
č.ú.: 7004311/0100



spu0008c137e83

Státní pozemkový úřad
Pobočka Plzeň
Nerudova 2672/35
301 00 Plzeň

VÁŠ DOPIS ZNAČKY/ ZE DNE
SPU 029845/2023/Hrj.
25.1.2023

NAŠE ZNAČKA
PVL-15780/2023/340/Li
PVL-3313/2023/SP

VYŘIZUJE/ LINKA

DATUM
1.3.2023

Komplexní pozemkové úpravy v k.ú. Hlince a navazující části k.ú. Holovousy

k.ú. Hlince, Holovousy, okres Plzeň – sever, kraj Plzeňský, č.h.p. 1-11-02-0980-0-00, 1-11-02-1000-0-00, 1-11-02-0970-0-00

ID VÚ povrchových vod: BER_0730 Berounka od toku Střela po Rakovnický potok

ID VÚ podzemních vod: 62300 Krystalinikum, proterozoikum a paleozoikum v povodí Berounky, ID HGR: 6230

I. VYJÁDŘENÍ správce povodí a II. VYJÁDŘENÍ správce vodních toků

Dopisem č.j. SPU 029845/2023/Hrj. ze dne 25.1.2023 jste předložili žádost o vyjádření správce povodí k záměru „Komplexní pozemkové úpravy v k.ú. Hlince a navazující části k.ú. Holovousy“. K záměru byla přiložena situace s vyznačením předběžného obvodu pozemkových úprav.

V zájmovém území KoPÚ Hlince je Povodí Vltavy, státní podnik, na základě Rozhodnutí Ministerstva zemědělství č.j. 85308/2011 – MZE - 15112 ze dne 9.5.2011, kterým se mění Rozhodnutí Ministerstva zemědělství č.j. 35934/2010 - 15 110 ze dne 21.12.2010 v návaznosti na § 48, odst. 2 zákona č. 254/2001 Sb., vodní zákon, s účinností od 1.1.2011 správcem drobného vodního toku Dolanský potok IDVT 10241935.

V přiložené vodohospodářské mapě jsou ještě znázorněné bezejmenné drobné vodní toky IDVT 10276414 (odvodňovací příkop) a 10272970 (odvodňovací příkop), které jsou dle §48 odst. 4 zákona č. 254/2001 Sb. ve správě našeho státního podniku.

V zájmovém území se nenacházejí další vodní toky ve správě jiných subjektů, ani ostatní vodní linie bez určení správce.

Podél katastrální hranice protéká významný vodní tok Berounka (IDVT 10100011), do obvodu KoPÚ zasahuje její stanovené záplavové území včetně aktivní zóny záplavového území. Záplavové území Berounky v ř.km 77,500 – 138,800 bylo stanoveno Krajským úřadem Plzeňského kraje pod č.j.ŽP/6667/06 ze dne 22.6.2006.



Předložený záměr řeší uspořádání vlastnických práv k pozemkům, upravení pozemků prostorové a funkční, scelení nebo dělení pozemků a zabezpečení přístupnosti pozemků a vyrovnání jejich hranic.

I. Na základě ustanovení § 54 odst. 4 zákona č. 254/2001 Sb., o vodách a o změně některých zákonů (vodní zákon), ve znění pozdějších předpisů vydává organizace Povodí Vltavy, státní podnik, jako příslušný správce povodí v dílčím povodí Berounky k předložené projektové dokumentaci (předloženému záměru) následující

vyjádření :

Z hlediska zájmů daných platným Národním plánem povodí Labe, Plánem dílčího povodí Berounky [ustanovení § 24 až 26 zákona č. 254/2001 Sb., o vodách a o změně některých zákonů (vodní zákon), ve znění pozdějších předpisů]

je uvedený záměr možný.

Z hlediska dalších zájmů daných zákonem č. 254/2001 Sb., o vodách a o změně některých zákonů (vodní zákon), ve znění pozdějších předpisů, souhlasíme s uvedeným záměrem „**Komplexní pozemkové úpravy v k.ú. Hlince a navazující části k.ú. Holovousy**“ za předpokladu splnění těchto podmínek:

1. Do výkresové části plánu společných zařízení bude zakresleno stanovené záplavové území Berounky včetně vymezené aktivní zóny záplavového území (viz příloha 2).
2. Do severovýchodní části řešeného území zasahuje ochranné pásmo vodního zdroje (OPVZ) 1. a 2. stupně pro podzemní vodní zdroj Hlince (stanoveno ONV Plzeň – sever dne 25.3.1989 pod č.j. VLHZ 69/1989) – viz příloha 3. Při tvorbě návrhu nového uspořádání pozemků a DKM požadujeme prověřit existenci, platnost a rozsah všech ochranných pásem vodních zdrojů a všechna platná OPVZ zavést do evidence katastru nemovitostí.
3. V případě rekonstrukcí či novostaveb polních cest doporučujeme (pokud to konfigurace terénu umožňuje) řešit jejich odvodnění příčným sklonem bez cestního příkopu tak, aby nedocházelo k urychlování odtoku vody z povodí. V případě návrhu cestních příkopů nedoporučujeme jejich zaústění do kanalizace.
4. Pokud se v pozemkové úpravě vyskytnou pozemky vedené v evidenci katastru nemovitostí jako orná půda, které jsou zatravněny a v návrhu pozemkových úprav nedojde ke změně druhu pozemku na TTP, požadujeme určit jejich erozní ohroženost s faktorem C i pro ornou půdu.
5. Návrh plánu společných zařízení bude projednán se zástupci Povodí Vltavy, státní podnik, k vyjádření bude předložen i výkres erozní ohroženosti stav i návrh.
6. Pokud budou v řešeném území navrhovaná vodní díla (úpravy toků, malé vodní nádrže apod.), požadujeme předložit projektovou dokumentaci těchto objektů k vydání stanoviska správce povodí.
7. K provedení vodních děl, k jejich změnám a odstranění je třeba povolení vodoprávního úřadu dle § 15 zák. č. 254/2001 Sb. o vodách a o změně některých zákonů (vodní zákon).
8. Požadujeme, aby byly respektovány již schválené návrhy územních systémů ekologické stability krajiny dle zákona č. 114/1992 Sb. o ochraně přírody a krajiny a vyhlášky MŽP č.395/1992 Sb. Upozorňujeme, že vodní toky a údolní nivy jsou podle § 4 odst. 2 zákona ČNR č.114/1992 Sb. o ochraně přírody a krajiny chráněny jako významné krajinné prvky a k zásahům, mezi které patří pozemkové úpravy, změny kultur pozemků, úpravy vodních toků, je nutné závazné stanovisko orgánu ochrany přírody.

Kontaktní osobou pro záležitosti pozemkových úprav je

Toto vyjádření správce povodí platí dva roky ode dne jeho vydání.

II. Jako správce výše uvedených vodních toků vydává organizace Povodí Vltavy, státní podnik, k předložené projektové dokumentaci jako účastník předmětného vodoprávního řízení následující

v y j á d ř e n í:

Souhlasíme s uvedeným záměrem „Komplexní pozemkové úpravy v k.ú. Hlince a navazující části k.ú. Holovousy“ za předpokladu splnění těchto podmínek:

1. Žádáme tímto, aby pozemky tvořící koryta výše citovaných vodních toků ve správě Povodí Vltavy, státního podniku spadajících do obvodu komplexních pozemkových úprav v k.ú. Hlince, byly zaměřeny, oparcelněny a zapsány na LV s vlastnickým právem pro Českou republiku a právem hospodařit pro Povodí Vltavy, státní podnik.
2. Pro správce vodních toků musí být zachována možnost provádění správy a údržby ve smyslu ustanovení § 49 vodního zákona.
3. Pokud budou v obvodu pozemkových úprav listy vlastnictví, na kterých bude ČR – Povodí Vltavy, státní podnik ve spoluvlastnictví s jinými vlastníky, žádáme v souladu s § 9 odst. 16 zákona č. 139/2002 Sb. o vypořádání tohoto spoluvlastnictví.
4. Zástupce organizace Povodí Vltavy, státní podnik bude přizván k zaměřování hranic vodních toků a vodních děl ve správě Povodí Vltavy, státního podniku.

Přílohy:

1. mapa správcovství vodních toků
2. mapa s vyznačením záplavového území Berounky
3. mapa s vyznačením ochranných pásem vodních zdrojů (zdroj <http://www.dibavod.cz/107/aktualizace-ochrannych-pasem-vodnich-zdroju-a-nadrzi.html>)




Povodí Vltavy,

státní podnik

zář. od Berounky 25

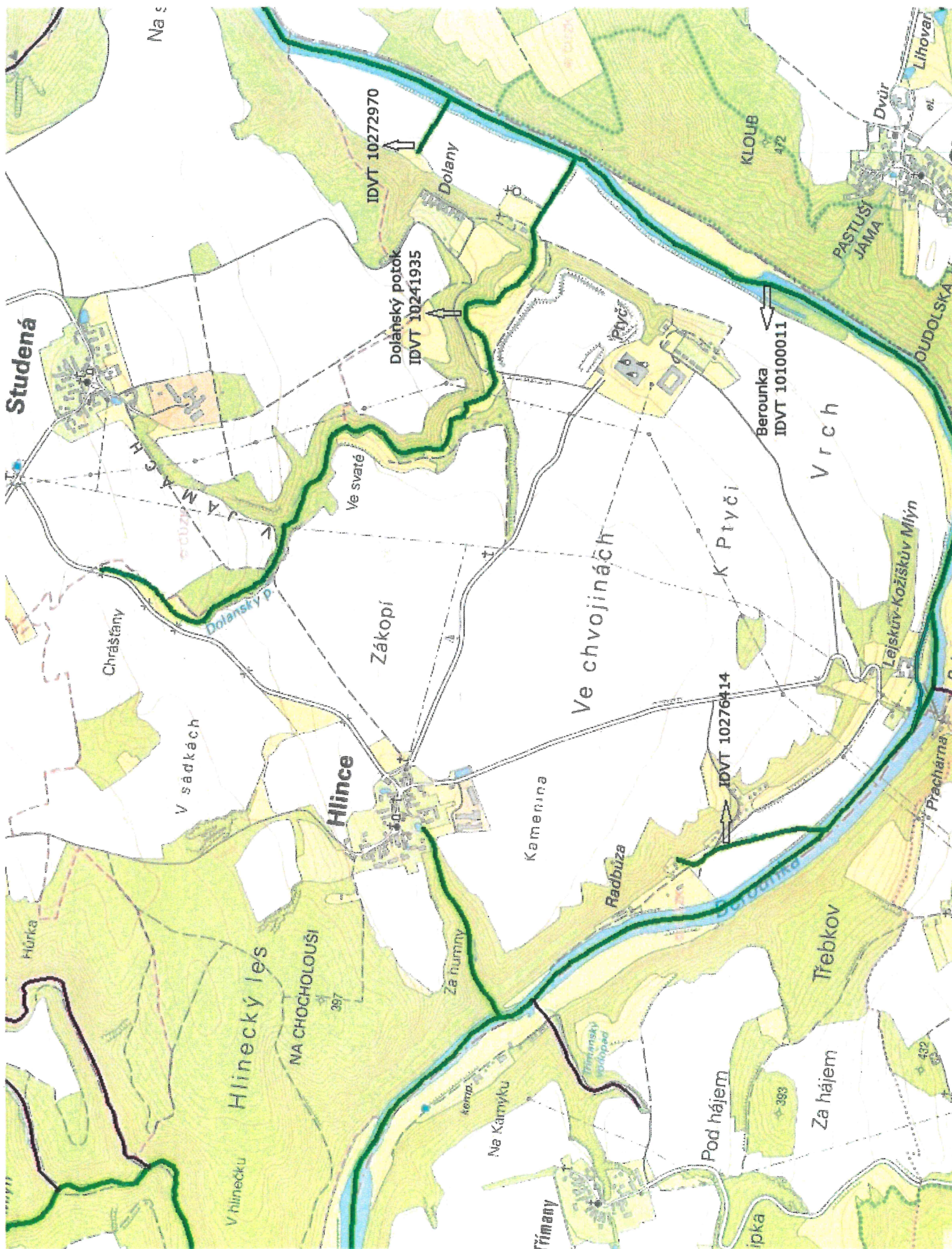
Denisovo nábřeží 14, 301 00 Plzeň



vedoucí provozního střediska 4

Kopie: PV zB, PS1 – [redacted]

PV zB, PS7 – [redacted]



C – SITUACE ZÁPLAVY

PŘEHLEDNÁ SITUACE 1 : 50 000

- klad mapových listů 1 : 10 000
- podklad rastrová Základní vodohospodářská mapa ČR

SITUACE 1 : 10 000

- záplavové čáry Q_5 , Q_{20} a Q_{100}
- aktivní zóna záplavového území
- záplavová čára povodně ze srpna 2002
- značky povodně ze srpna 2002
- příčné profily použité pro výpočet
- podklad rastrová Základní mapa ČR - © Český úřad zeměměřičský a katastrální

LEGENDA

 Q100

 Q20

 Q5

 AZZÚ

 záplava povodně ze srpna 2002

295,74  značka hladiny povodně ze srpna 2002

 P1 PŘÍČNÝ PROFIL

KRAJSKÝ ÚŘAD

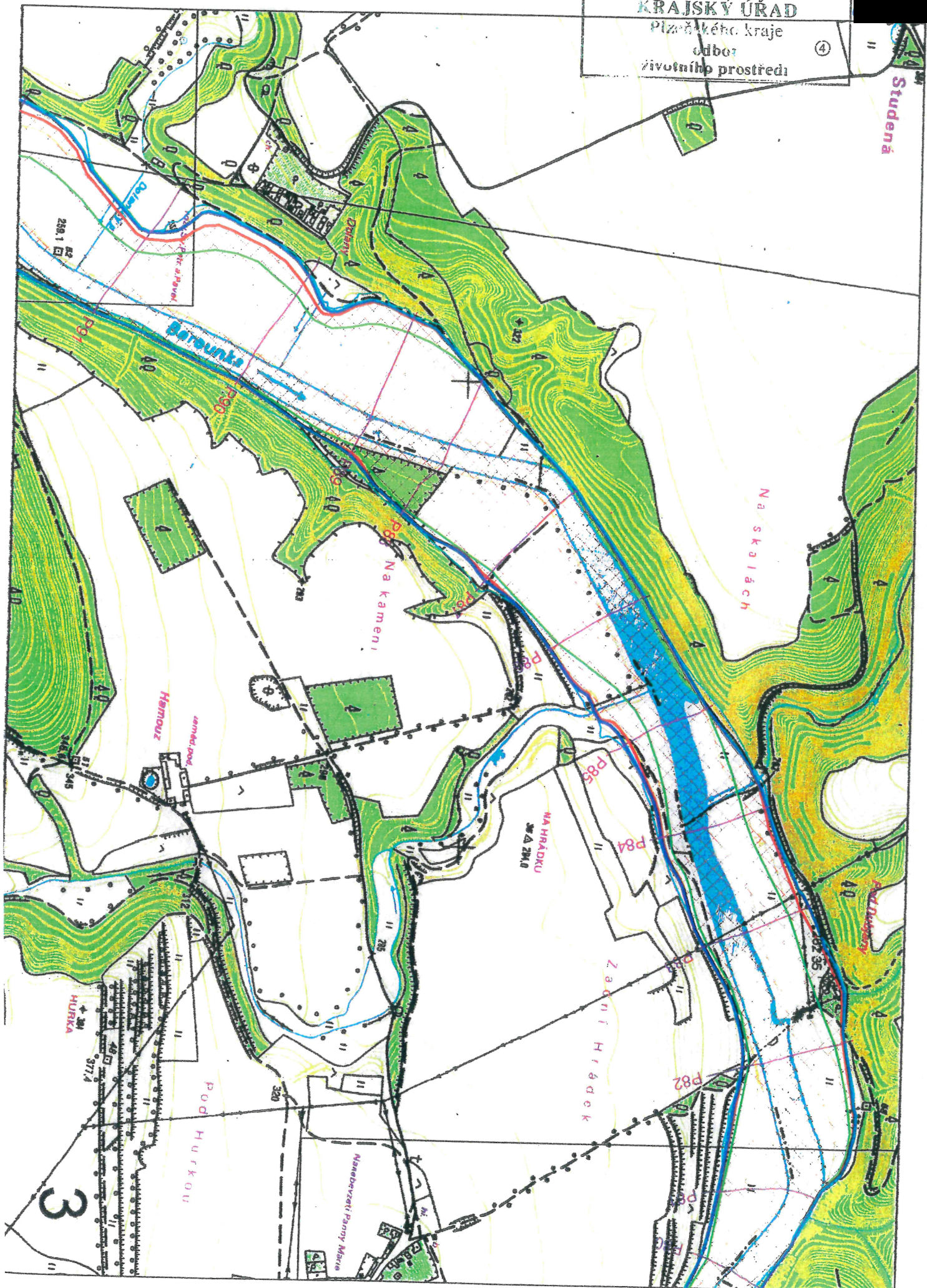
Plzeňského kraje

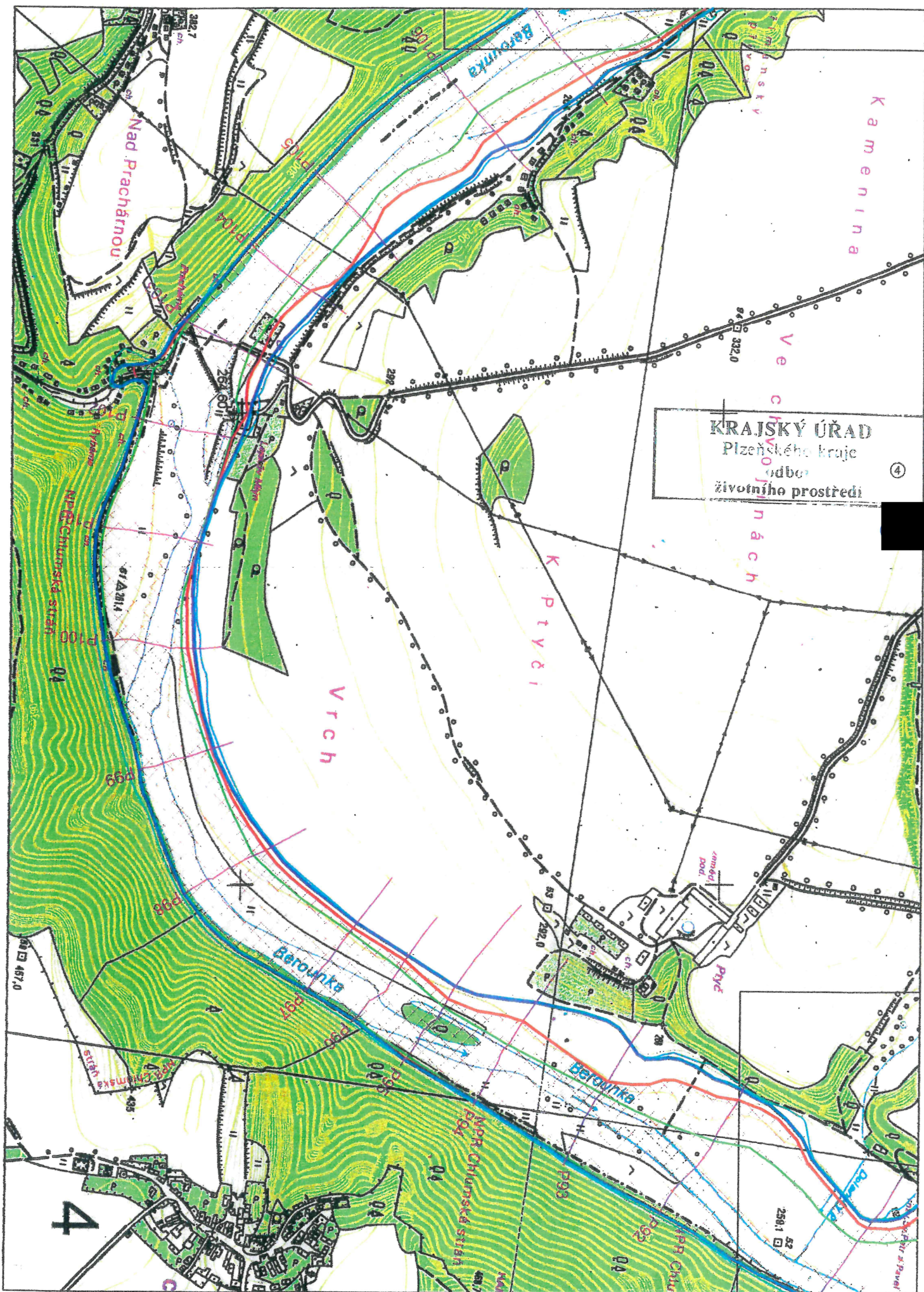
odbor

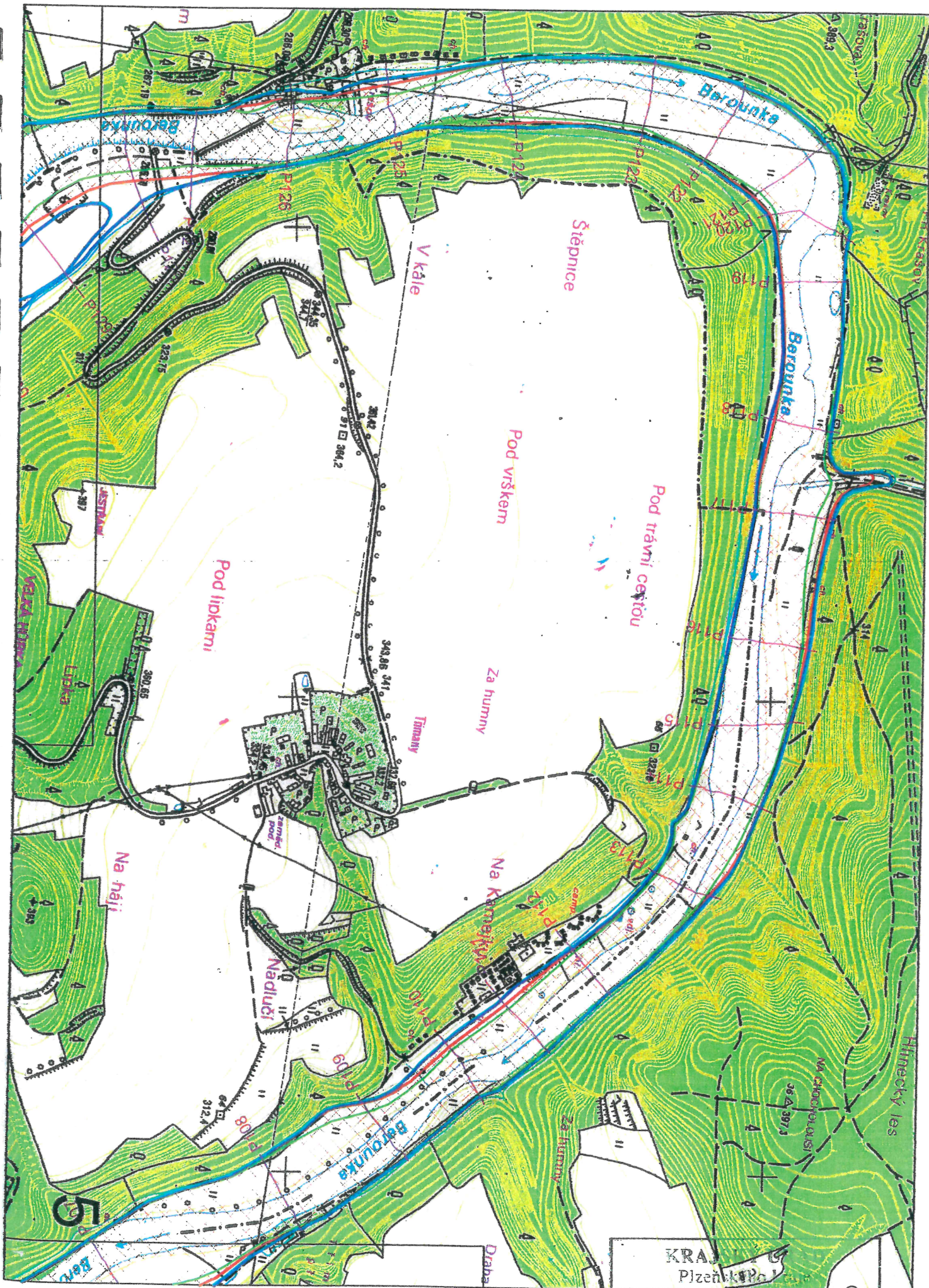
životního prostředí

④

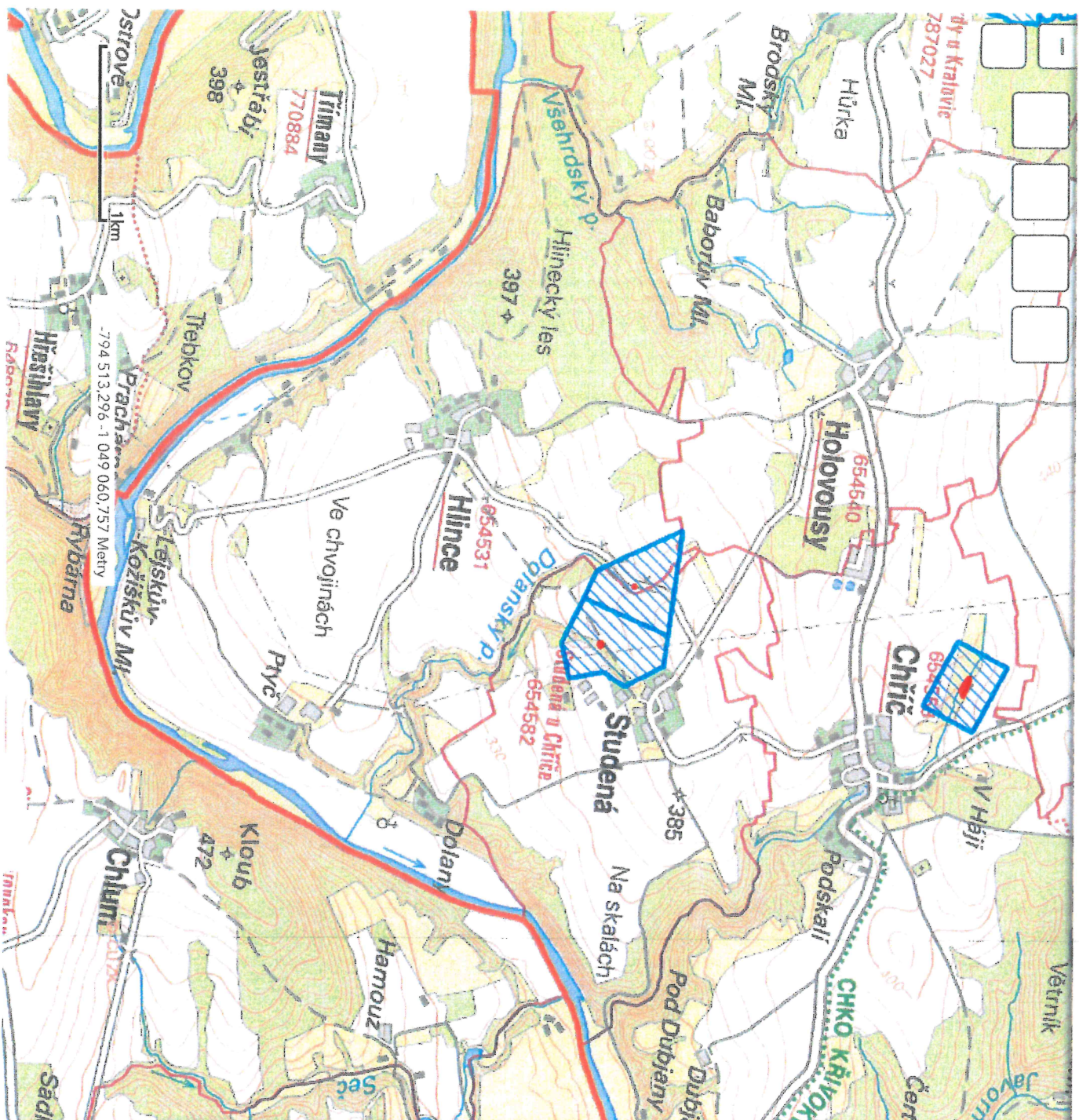
Studená







KRAJ Píseňka
odbor
životního prostředí



Vrstvy

ochranná pásma

aktualizované oblasti obcí s rozšířenou působností

provedena úplná aktualizace

provedena částečná aktualizace

OPVZ platná, ověřená

OPVZ platná, ověřená, s dokumentem vodoprávního rozhodnutí

1. stupeň

2. stupeň

3. stupeň

nerozlišený stupeň

OPVZ platná, ověřená, s chybějícím dokumentem vodoprávního rozhodnutí

OPVZ neplatná, ověřená

OPVZ neověřená



rozmokly n. Berounkou
724076